



# ALICANTE

I N T E R I O R

**22.23.24**  
**MAYO**  
**2026**



DIPUTACIÓN  
DE ALICANTE



Costa  
Blanca<sup>™</sup>  
ALICANTE · SPAIN



# ALICANTE INTERIOR



**Challenge Alicante Interior 2026**

Guía Técnica: **Cycling Map**

Fotografía: **Javier Ferrer, Samuel Santarromana**



# 2025 EDICIÓN

## RESULTADOS

### CLASIFICACIÓN GENERAL

1. **Marc Rubirola** (Caja Rural-Alea)
2. **Miguel Moya** (High Level-Gsport)
3. **Nil Aguilera** (Caja Rural-Alea)

### CLASIFICACIÓN MONTAÑA

1. **Miguel Moya** (High Level-Gsport)

### CLASIFICACIÓN SPRINTS

1. **Oscar García** (Equipo Cortizo)

### CLASIFICACIÓN JÓVENES

1. **Oscar García** (Equipo Cortizo)

### CLASIFICACIÓN REGULARIDAD

1. **Marc Rubirola** (Caja Rural-Alea)

### CLASIFICACIÓN EQUIPOS

Caja Rural-Alea

### ETAPA 1

Castalla - Ermita Sant Antoni

**Marc Rubirola** (Caja Rural-Alea)

### ETAPA 2

Relleu - Relleu

**Llibert Sendros** (ControlPack)

### ETAPA 3

El Campello - El Campello

**Ellande Larronde** (Caja Rural-Alea)

## PALMARÉS

### 2024

Tomas Miralles (ESP)

### 2023

Tom Martin (GBR)

### 2022

Tomas Miralles (ESP)

# PROGRAMA DE CARRERA

**Jueves, 21 de Mayo**  
**CASTALLA**

## PRESENTACION

**AUDITORIO MUNICIPAL DE CASTALLA - C.Oscar Esplá, 1**  
18:00h **Apertura Oficina Permanente**  
19:00h Presentación Oficial  
20:00h Vino de honor

**Viernes, 22 de Mayo**  
**CASTALLA / MURO D'ALCOI**

## ETAPA 1

### ETAPA 1 - SALIDA

**AUDITORIO MUNICIPAL DE CASTALLA - C.Oscar Esplá, 1**  
10:00h Inscripción y confirmación de participantes  
12:00h Recogida emisoras  
**12:30h Reunion de directores**  
12:30h-13:25h Presentacion de equipos y control de firmas  
12:45h Reunion de seguridad  
**C. REYES CATÓLICOS**  
13:25h Llamada corredores  
13:30h Salida Neutralizada  
**CV-815**  
13:33h Salida Lanzada (Km0)

### ETAPA 1 - LLEGADA

15:00h **CENTRE CULTURAL EL TEULAR**  
**Oficina Permanente Llegada**  
**PASSEIG DEL COMTAT - Cocentaina**  
17:00h **Meta**  
**CENTRE CULTURAL "EL TEULAR"**  
17:30h **Podium**

**SÁBADO, 23 de Mayo**  
**QUATRETONDETA / QUATRETONDETA**

## ETAPA 2

### ETAPA 2

**AYUNTAMIENTO DE QUATRETONDETA - C.Trinquet**  
10:00h Apertura oficina permanente  
12:15h Reunion de seguridad **Directores deportivos, Motos-Enlace**  
**POLIDEPORTIVO MUNICIPAL**  
12:00h **Control de firmas**  
**AV. PAÍS VALENCIÁ**  
12:55h Llamada corredores  
13:00h Salida neutralizada  
**CV-710**  
13:11h Salida lanzada (Km0)

**AYUNTAMIENTO DE QUATRETONDETA - C.Trinquet**  
17:00h Oficina Permanente Llegada  
**AV DEL PAÍS VALENCIA - Quatretondeta**  
17:30h Meta  
**POLIDEPORTIVO MUNICIPAL - Quatretondeta**  
18:00h **Podium**

**Domingo, 24 de Mayo**  
**MURO D'ALCOI / MURO D'ALCOI**

**ETAPA 3**

## ETAPA 3 - SALIDA

- 8:00h **OFICINA DE TURISMO - Muro d'Alcoi**  
Oficina Permanente
- 9:00h Presentacion de equipos y control de firmas  
**PLAZA MATZEM**
- 9:55h **Llamada corredores**
- 10:00h Salida Neutralizada  
**CV-705**
- 10:02h Salida Lanzada (Km0)

## ETAPA 3 - LLEGADA

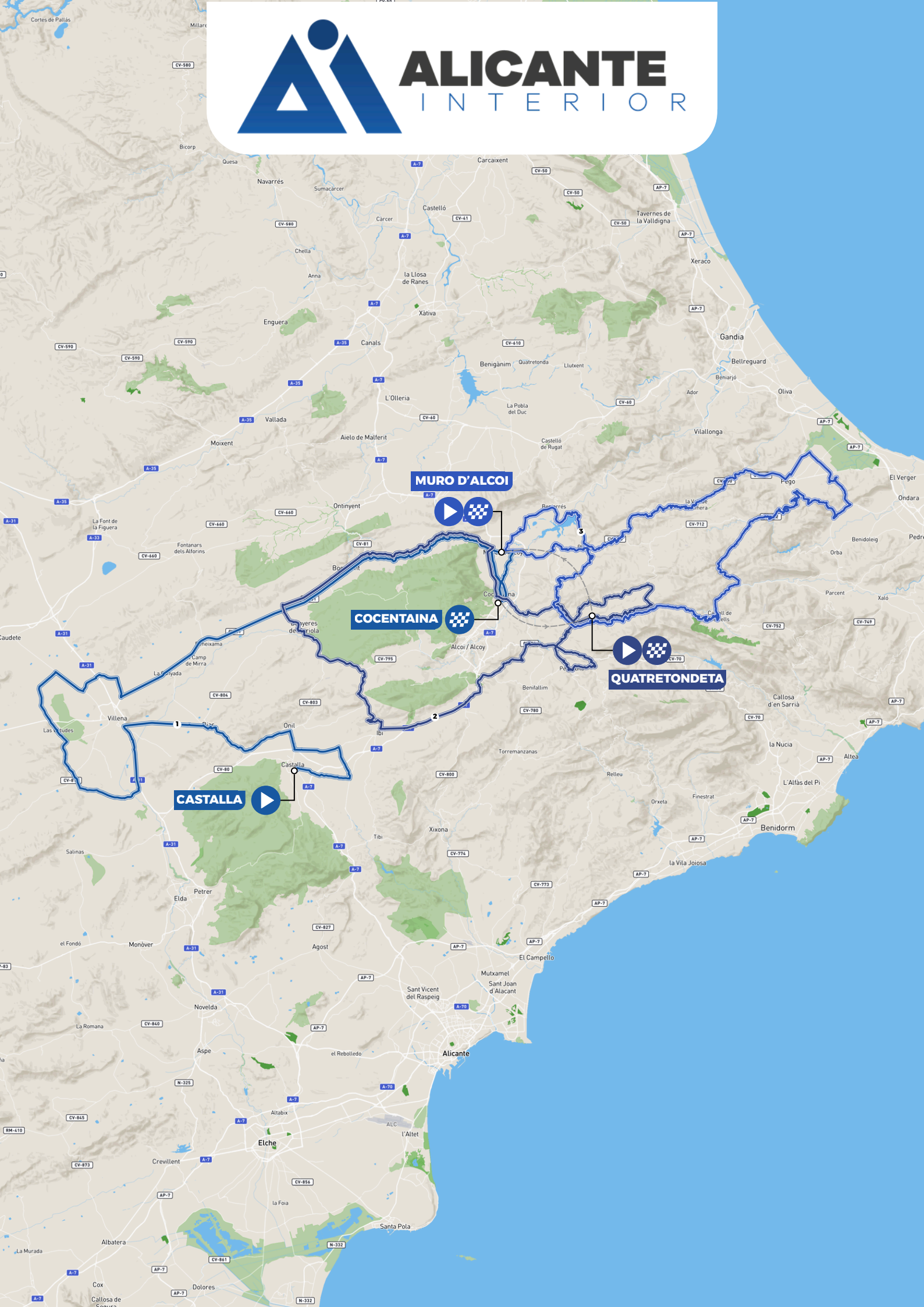
- 12:00h **OFICINA DE TURISMO - Muro d'Alcoi**  
Oficina Permanente Llegada  
**PLAZA MATZEM**
- 13:30h **Meta**
- 14:00h **Podium**
- 14:00h **Devolucion de emisoras**

# SIMBOLOGÍA

- |  |  |  |
|--|--|--|
|  <b>Salida</b>            |  <b>Zona Avituallamiento</b>      |  <b>Parking Organización</b>            |
|  <b>Kilómetro 0</b>       |  <b>Zona de residuos</b>          |  <b>Parking Equipos</b>                 |
|  <b>Meta</b>              |  <b>Oficina permanente</b>        |  <b>Parking Guardia Civil</b>           |
|  <b>Premio Montaña</b>    |  <b>Punto paso obligatorio</b>    |  <b>Parking Motos Enlace</b>            |
|  <b>Sprint Especial</b>   |  <b>Podium / Contol de firmas</b> |  <b>Desvío de coches</b>                |
|  <b>1 Kilómetro Meta</b>  |  <b>Peligro</b>                   |  <b>Giro izquierda</b>                  |
|  <b>2 Kilómetros Meta</b> |  <b>Estrechamiento</b>            |  <b>Giro derecha</b>                    |
|  <b>3 Kilómetros Meta</b> |  <b>Rotonda giro izquierda</b>    |  <b>Rotonda giro derecha interior</b>   |
|  <b>4 Kilómetros Meta</b> |  <b>Rotonda giro derecha</b>      |  <b>Rotonda giro izquierda interior</b> |
|  <b>5 Kilómetros Meta</b> |  <b>Rotonda sigue recto</b>       |  |



# ALICANTE INTERIOR



**CASTALLA**

**COCENTAINA**

**MURO D'ALCOI**

**QUATRETONDETA**



# ETAPAS

22.05.26 > 24.05.26

## CASTALLA > COCENTAINA

01

TIPO	DISTANCIA	DESNIVEL	DIFICULTAD
LLANA	147'7Km	1.282m D+	★ ★ ☆ ☆ ☆

Viernes  
22 de Mayo  
de 2026

## QUATRETONDETA > QUATRETONDETA

02

TIPO	DISTANCIA	DESNIVEL	DIFICULTAD
MONTAÑA	152'4Km	2.665m D+	★ ★ ★ ★ ☆

Sábado  
23 de Mayo  
de 2026

## MURO D'ALCOI > MURO D'ALCOI

03

TIPO	DISTANCIA	DESNIVEL	DIFICULTAD
MONTAÑA	136'4Km	2.428m D+	★ ★ ★ ★ ☆

Domingo  
24 de Mayo  
de 2026

# 01 ETAPA 1



## HORARIOS

### Oficina Permanente

10.00h Castalla / Auditorio Municipal

### Salida Oficial

13.30h Castalla / C.Reyes Católicos

### Salida Real (Km0)

13.33h CV-815

### Meta

16.25h Cocentaina / Paseig del Comtat

### Sprints Intermedios

Onil (km 14,2), Cocentaina (km 119,4)

### Premios de montaña

Port de Biar (3a Cat., km 20'7), Agres (3a Cat., km 105'1)

### Ceremonia Protocolaria

17.00h Muro d'Alcoi / Antigua estació de Muro d'Alcoi

## FECHA

Viernes, 22 de Mayo

## ETAPA

Castalla > Cocentaina

## DISTANCIA

147,7 Km

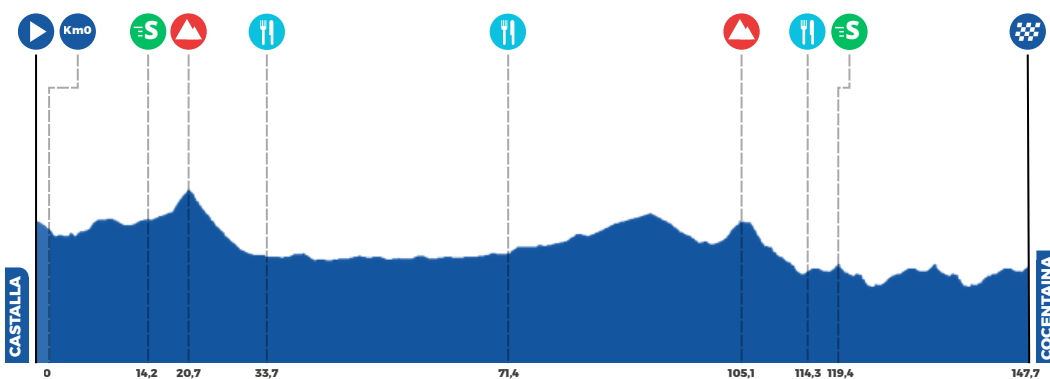
## ALTIMETRÍA

1.282 m D+

## DIFICULTAD

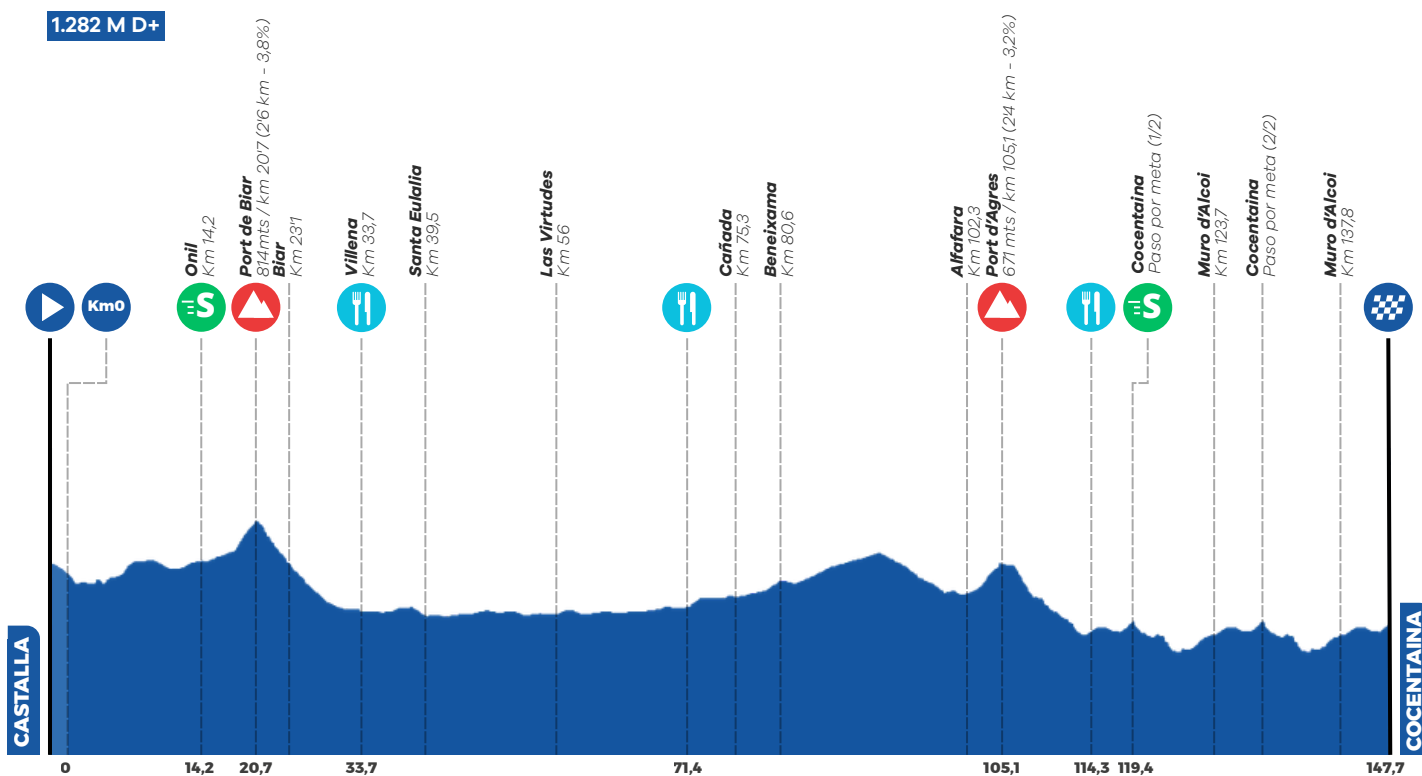
★★★★☆

## GPX ETAPA





# PERFIL ALTIMETRÍA



## PLANO GENERAL RECORRIDO



## PREMIO MONTAÑA

### Port de Biar

814mts / km 20'7 (2'6 km - 3,8%) / 3a Cat

### Port d'Agres

671 mts / km 105'1 (2'4 km - 3,2%) / 3a Cat

## SPRINT INTERMEDIO

### ONIL

km 14'2

### COCENTAINA

km 119,4

## AVITUALLAMIENTO / ECO

### VILLENA

km 37,3 (solo avituallamiento)

### CAÑADA

km 68,1

### MURO D'ALCOI

km 110,9

# RUTÓMETRO

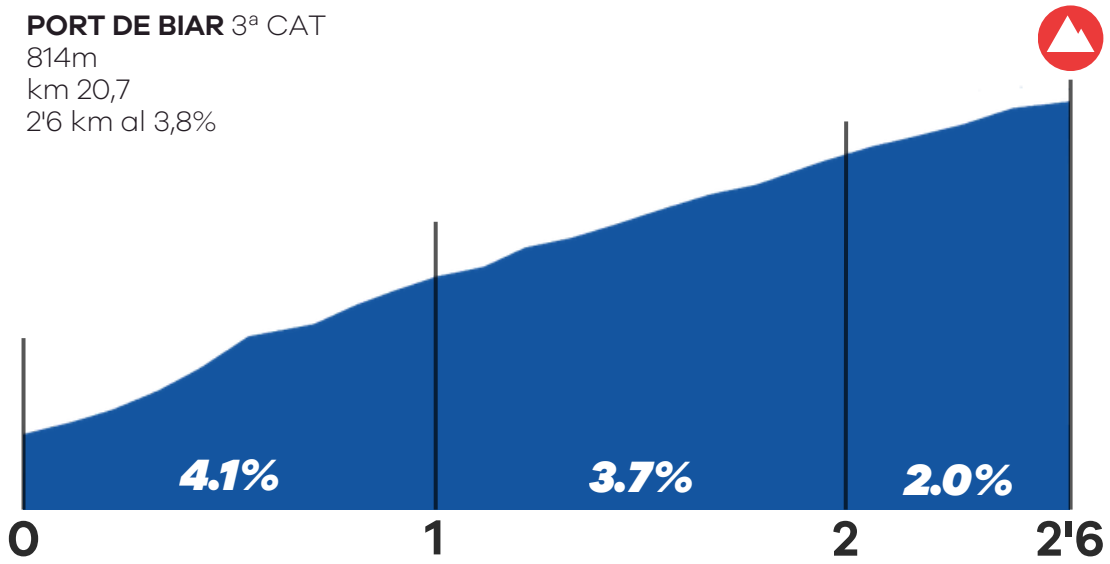
				HORARIO PREVISTO			
Parcial	Total	a meta		41	43	45	
0,0	-2,2		<b>SALIDA NEUTRALIZADA</b> Auditorio Municipal de Castalla	Casco Urbano	13:30	13:30	13:30
4,3	2,1		Giro izquierda por Ronda Foia Sud dirección CV-815	Casco Urbano	13:30	13:30	13:30
-4,0	-1,9		Rotonda sigue recto dirección CV-816	Casco Urbano	13:30	13:30	13:30
0,2	-1,7		Rotonda giro derecha por CV-816 dirección Barraques	CV-815	13:30	13:30	13:30
0,0	0	147,7	<b>KILOMETRO 0 - CV-816</b>	CV-815	13:32	13:32	13:32
3,7	3,7	144,0	Cruce giro izquierda por CV-805 dirección Tibi	CV-805	13:37	13:37	13:36
0,4	4,1	143,6	Giro izquierda por Camino dirección CV-806	CV-805	13:38	13:37	13:37
0,6	4,7	143,0	Giro derecha dirección CV-806	Camino	13:38	13:38	13:38
1,4	6,1	141,6	Cruce sigue recto por camino dirección CV-806	Camino	13:40	13:40	13:40
1,0	7,1	140,6	Cruce giro izquierda por CV-806 dirección Castalla	CV-806	13:42	13:41	13:41
3,7	10,8	136,9	Rotonda sigue recto por CV-806	CV-806	13:47	13:47	13:46
0,7	11,5	136,2	Rotonda giro derecha por CV-8153 dirección Onil	CV-806	13:48	13:48	13:47
0,2	11,7	136,0	Rotonda sigue recto por CV-8153 dirección Onil	CV-8153	13:49	13:48	13:47
0,4	12,1	135,6	Rotonda sigue recto por CV-8153 dirección Onil	CV-8153	13:49	13:48	13:48
0,6	12,7	135,0	Rotonda sigue recto por CV-8153 dirección Onil	CV-8153	13:50	13:49	13:48
0,7	13,4	134,3	Rotonda giro izquierda por CV-802 dirección Biar	CV-802	13:51	13:50	13:49
0,8	14,2	133,5	Onil - <b>Sprint Especial</b>	CV-802	13:52	13:51	13:50
3,9	18,1	129,6	<b>Comienza Puerto</b>	CV-802	13:58	13:57	13:56
0,2	18,3	129,4	Rotonda giro derecha por CV-799 dirección Biar <b>¡Carril bici lado derecho!</b>	CV-802	13:58	13:57	13:56
2,4	20,7	127,0	<b>PM Biar (3ª Cat)</b>	CV-799	14:02	14:00	13:59
1,7	22,4	125,3	Rotonda sigue recto por CV-799	CV-799	14:04	14:03	14:01
0,7	23,1	124,6	Rotonda sigue por CV-799 <b>¡Precaucion! Isleta central</b>	CV-799	14:05	14:04	14:02
0,4	23,5	124,2	Rotonda sigue por CV-799	CV-799	14:06	14:04	14:03
0,6	24,1	123,6	Rotonda sigue recto por CV-799 dirección Villena	CV-799	14:07	14:05	14:04
1,2	25,3	122,4	Rotonda sigue recto dirección Villena	CV-799	14:09	14:07	14:05
6,5	31,8	115,9	Villena - Rotonda giro izquierda dirección Av. la Losilla	CV-799	14:18	14:16	14:14
0,7	32,5	115,2	Sigue recto por Vía de Servicio	Vía servicio	14:19	14:17	14:15
1,2	33,7	114,0	Rotonda sigue recto por Vía de Servicio	Vía servicio	14:21	14:19	14:16
0,0	33,7	114,0	<b>INICIO AVITUALLAMIENTO</b>	Vía servicio	14:21	14:19	14:16
0,7	34,4	113,3	<b>FIN AVITUALLAMIENTO</b>	Vía servicio	14:22	14:20	14:17
0,7	34,4	113,3	Rotonda sigue recto por Vía de Servicio dirección Santa Eulalia	Vía servicio	14:22	14:20	14:17
4,1	38,5	109,2	Cruce giro derecha dirección Santa Eulalia	Vía servicio	14:28	14:25	14:23
0,8	39,3	108,4	<b>¡PRECAUCION! Paso estrecho</b>	Vía servicio	14:29	14:26	14:24
0,2	39,5	108,2	Santa Eulalia - Giro derecha por camino	Casco Urbano	14:29	14:27	14:24
0,7	40,2	107,5	Sigue recto	Camino	14:30	14:28	14:25
2,0	42,2	105,5	Cruce giro derecha dirección Villena por Cami de la Font Negra	Camino	14:33	14:30	14:28
5,1	47,3	100,4	Cruce giro derecha dirección Villena por CV-813	Camino	14:41	14:38	14:35
3,6	50,9	96,8	Cruce giro izquierda por CV-81 dirección las Virtudes	CV-813	14:46	14:43	14:39
0,9	51,8	95,9	Rotonda sigue recto	CV-81	14:47	14:44	14:41
0,7	52,5	95,2	Rotonda sigue recto	CV-81	14:48	14:45	14:42
4,2	56,7	91,0	Cruce giro derecha por camino	CV-81	14:54	14:51	14:47
3,7	60,4	87,3	Cruce sigue por camino dirección CV-809	Camino	15:00	14:56	14:52
2,1	62,5	85,2	Cruce giro derecha por CV-809 dirección Villena	CV-809	15:03	14:59	14:55
5,4	67,9	79,8	Rotonda giro izquierda por CV-81	CV-81	15:11	15:06	15:02
1,4	69,3	78,4	Rotonda giro derecha por CV-81 dirección Av. Constitución	CV-81	15:13	15:08	15:04
0,4	69,7	78,0	Rotonda segunda salida por Av. de la Paz	Casco Urbano	15:14	15:09	15:04
0,3	70,0	77,7	Rotonda tercera salida por CV-81 dirección Cañada	Casco Urbano	15:14	15:09	15:05
0,3	70,3	77,4	Rotonda sigue recto por CV-81	CV-81	15:14	15:10	15:05
1,0	71,3	76,4	Rotonda sigue recto por CV-81	CV-81	15:16	15:11	15:07
0,0	71,3	76,4	<b>INICIO ZONA ECO</b>	CV-81	15:16	15:11	15:07
0,1	71,4	76,3	<b>INICIO AVITUALLAMIENTO</b>	CV-81	15:16	15:11	15:07
1,0	72,4	75,3	<b>FIN AVITUALLAMIENTO</b>	CV-81	15:17	15:13	15:08

0,2	72,6	75,1	<b>FIN ZONA ECO</b>		CV-81	15:18	15:13	15:08
2,7	75,3	72,4	Cañada - Rotonda sigue recto por CV-81		CV-81	15:22	15:17	15:12
0,6	75,9	71,8	Rotonda sigue recto por CV-81		CV-81	15:23	15:17	15:13
0,4	76,3	71,4	Rotonda sigue recto por CV-81		CV-81	15:23	15:18	15:13
13,2	89,5	58,2	Provincia de Valencia		CV-81	15:42	15:36	15:31
5,5	95,0	52,7	Rotonda sigue recto dirección Bocairent		CV-81	15:51	15:44	15:38
1,0	96,0	51,7	Rotonda sigue recto		CV-81	15:52	15:45	15:40
0,7	96,7	51,0	Rotonda sigue recto dirección Ontinyent		CV-81	15:53	15:46	15:40
2,0	98,7	49,0	Cruce giro derecha por CV-700 dirección Alfafara		CV-81	15:56	15:49	15:43
4,0	102,7	45,0	<b>Comienza Puerto</b>		CV-700	16:02	15:55	15:48
2,4	105,1	42,6	<b>PM Agres (3ª Cat)</b>		CV-700	16:05	15:58	15:52
3,3	108,4	39,3	<b>¡Precaución! Puente estrecho</b>		CV-700	16:10	16:03	15:56
5,5	113,9	33,8	Cruce giro derecha por N-340 dirección Cocentaina		CV-700	16:18	16:10	16:03
3,2	117,1	30,6	Desvío derecha dirección Cocentaina por Avenida de Xàtiva		N-340	16:23	16:15	16:08
0,3	117,4	30,3	Rotonda sigue recto por Avenida de Xàtiva		Casco Urbano	16:23	16:15	16:08
0,6	118,0	29,7	Rotonda sigue recto		Casco Urbano	16:24	16:16	16:09
0,5	118,5	29,2	Rotonda sigue recto		Casco Urbano	16:25	16:17	16:10
0,3	118,8	28,9	Rotonda giro derecha por C/Colón		Casco Urbano	16:25	16:17	16:10
0,1	118,9	28,8	Cruce giro izquierda por Avda Rei Jaume I		Casco Urbano	16:26	16:17	16:10
0,1	119,0	28,7	Cruce giro izquierda por Passeig del Comtat		Casco Urbano	16:26	16:18	16:10
0,4	119,4	28,3	Cocentaina - <b>Meta Volante</b> Paso por meta (1/2)		Casco Urbano	16:26	16:18	16:11
0,1	119,5	28,2	Rotonda sigue recto por C/Music G Pascual		Casco Urbano	16:26	16:18	16:11
0,1	119,6	28,1	Cruce giro izquierda por Ronda Sur		Casco Urbano	16:27	16:18	16:11
0,6	120,2	27,5	Rotonda sigue recto por CV-790		CV-790	16:27	16:19	16:12
0,2	120,4	27,3	Rotonda giro izquierda por N-340 dirección Muro de Alcoy		CV-790	16:28	16:20	16:12
1,8	122,2	25,5	Desvío derecha por CV-703 dirección l'Alqueria d'Asnar		CV-703	16:30	16:22	16:14
0,2	122,4	25,3	Rotonda sigue recto por CV-703		CV-703	16:31	16:22	16:15
1,9	124,3	23,4	Rotonda sigue recto por CV-703 dirección l'Alqueria d'Asnar		CV-703	16:33	16:25	16:17
1,4	125,7	22,0	Rotonda giro izquierda por CV-700 dirección Muro de Alcoi		CV-700	16:35	16:27	16:19
2,3	128,0	19,7	Cruce giro izquierda por N-340 dirección Cocentaina		CV-700	16:39	16:30	16:22
3,3	131,3	16,4	Desvío derecha dirección Cocentaina por Avenida de Xàtiva		N-340	16:44	16:35	16:27
0,3	131,6	16,1	Rotonda sigue recto por Avenida de Xàtiva		Casco Urbano	16:44	16:35	16:27
0,6	132,2	15,5	Rotonda sigue recto		Casco Urbano	16:45	16:36	16:28
0,7	132,9	14,8	Rotonda giro derecha por C/Colón		Casco Urbano	16:46	16:37	16:29
0,1	133,0	14,7	Cruce giro izquierda por Avda Rei Jaume I		Casco Urbano	16:46	16:37	16:29
0,1	133,1	14,6	Cruce giro izquierda por Passeig del Comtat		Casco Urbano	16:46	16:37	16:29
0,4	133,5	14,2	Paso por meta (2/2)		Casco Urbano	16:47	16:38	16:30
0,2	133,7	14,0	Rotonda sigue recto por C/Music G Pascual		Casco Urbano	16:47	16:38	16:30
0,1	133,8	13,9	Cruce giro izquierda por Ronda Sur		Casco Urbano	16:47	16:38	16:30
0,5	134,3	13,4	Rotonda sigue recto por CV-790		CV-790	16:48	16:39	16:31
0,2	134,5	13,2	Rotonda giro izquierda por N-340 dirección Muro de Alcoy		CV-790	16:48	16:39	16:31
1,8	136,3	11,4	Desvío derecha por CV-703 dirección l'Alqueria d'Asnar		CV-703	16:51	16:42	16:33
0,2	136,5	11,2	Rotonda sigue recto por CV-703		CV-703	16:51	16:42	16:34
2,0	138,5	9,2	Rotonda sigue recto por CV-703 dirección l'Alqueria d'Asnar		CV-703	16:54	16:45	16:36
1,3	139,8	7,9	Rotonda giro izquierda por CV-700 dirección Muro de Alcoi		CV-700	16:56	16:47	16:38
2,4	142,2	5,5	Cruce giro izquierda por N-340 dirección Cocentaina		CV-700	17:00	16:50	16:41
3,2	145,4	2,3	Desvío derecha dirección Cocentaina por Avenida de Xàtiva		Casco Urbano	17:04	16:54	16:45
0,1	145,5	2,2	Rotonda sigue recto por Avenida de Xàtiva		Casco Urbano	17:04	16:55	16:46
0,8	146,3	1,4	Rotonda sigue recto		Casco Urbano	17:06	16:56	16:47
0,7	147,0	0,7	Rotonda giro derecha por C/Colón		Casco Urbano	17:07	16:57	16:48
0,1	147,1	0,6	Cruce giro izquierda por Avda Rei Jaume I		Casco Urbano	17:07	16:57	16:48
0,1	147,2	0,5	Cruce giro izquierda por Passeig del Comtat		Casco Urbano	17:07	16:57	16:48
<b>0,5</b>	<b>147,7</b>	<b>0,0</b>	<b>META - Passeig del Comtat</b>		Casco Urbano	<b>17:08</b>	<b>16:58</b>	<b>16:48</b>

## ALTIMETRÍA

### PORT DE BIAR 3ª CAT

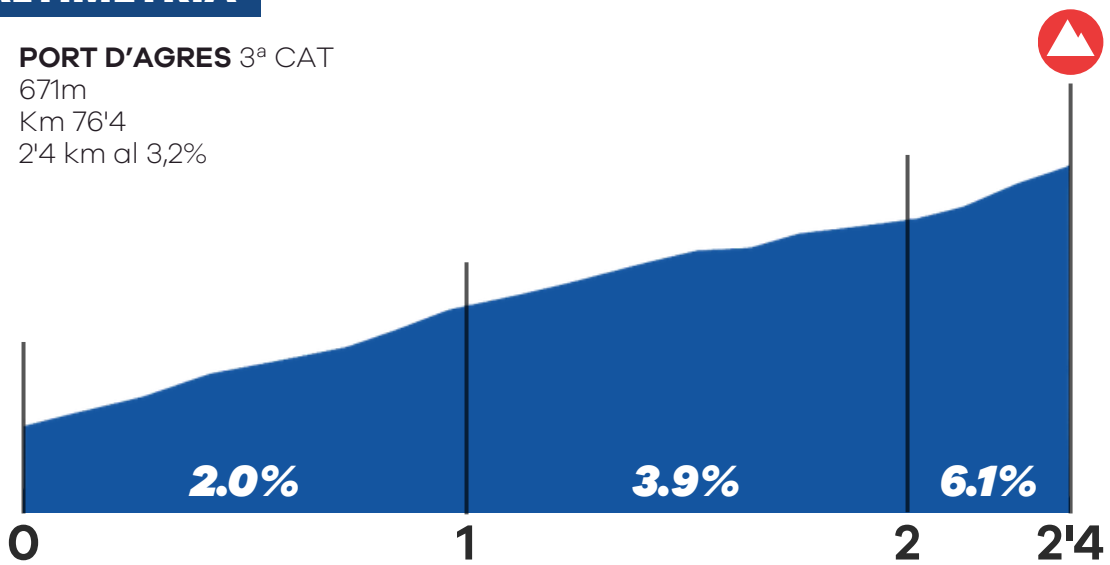
814m  
km 20,7  
2'6 km al 3,8%



## ALTIMETRÍA

### PORT D'AGRES 3ª CAT

671m  
Km 76'4  
2'4 km al 3,2%



# 02 ETAPA 2



## HORARIOS

### Oficina Permanente

10.00h Quatretondeta / Ayuntamiento de Quatretondeta

### Llamada corredores

12.55h Quatretondeta / Avenida del País Valencia

### Salida Oficial

13.00h Quatretondeta / Avenida del País Valencia

### Salida Real (Km0)

13.11h CV-710

### Meta

Desde las 17:00h/ Quatretondeta / Avenida del País Valencia

### Sprints Intermedios

Cocentaina (km 10'1), Ibi (km 61'2)

### Premios de montaña

Banyeres de Mariola (3a Cat, km 47'7), Ermita de Polop (3a Cat, km 55'6), La Serreta (3a Cat, (km 76'4)

### Ceremonia Protocolaria

17.30h Quatretondeta / Junto parking equipos

## FECHA

Viernes, 22 de Mayo

## ETAPA

Quatretondeta >  
Quatretondeta

## DISTANCIA

152,4 Km

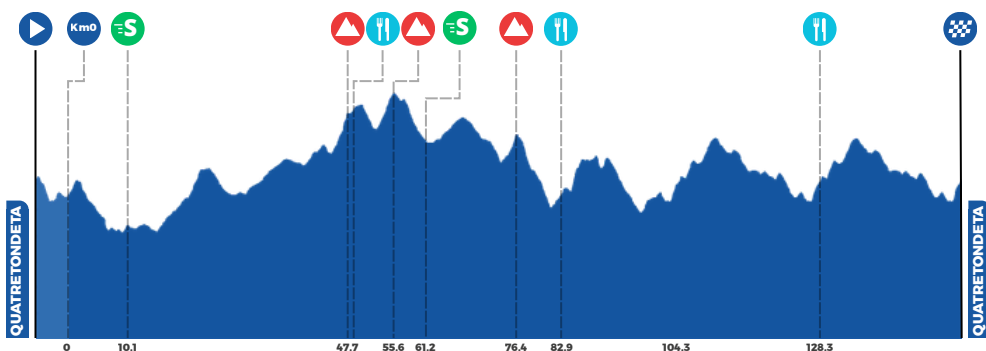
## ALTIMETRÍA

2.665 m D+

## DIFICULTAD

★★★★☆

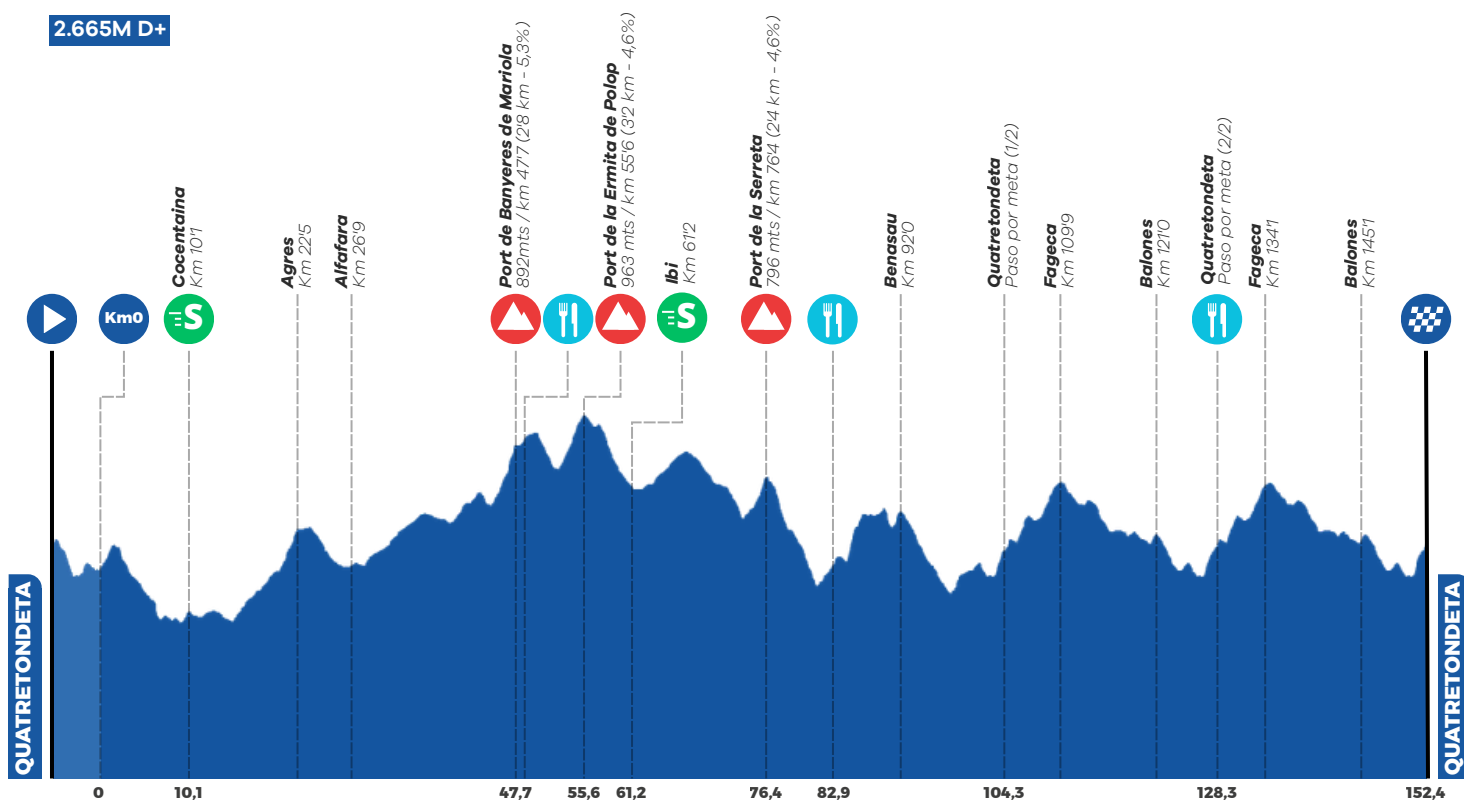
## GPX ETAPA



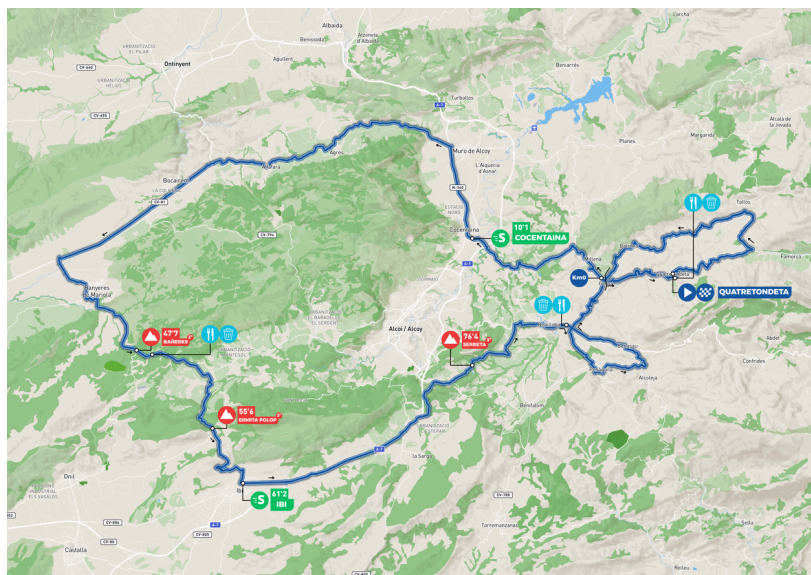


# PERFIL ALTIMETRÍA

2.665M D+



## PLANO GENERAL RECORRIDO



## PREMIO MONTAÑA

### Port de Bañeres de Mariola

892mts / km 47'7 (2'8 km - 5,3%) / 3a Cat

### Port de la Ermita de Polop

963 mts / km 55'6 (3'2 km - 4,6%) / 3a Cat

### Port de la Serreta

796 mts / km 76'4 (2'4 km - 4,6%) / 3a Cat

## SPRINT INTERMEDIO

### COCENTAINA

km 10'1

### IBI

km 61'2

## AVITUALLAMIENTO / ECO

### BANYERES

km 47,7















### PENÁGUILA

km 82,8

### QUATRETONDETA

Km 128,3

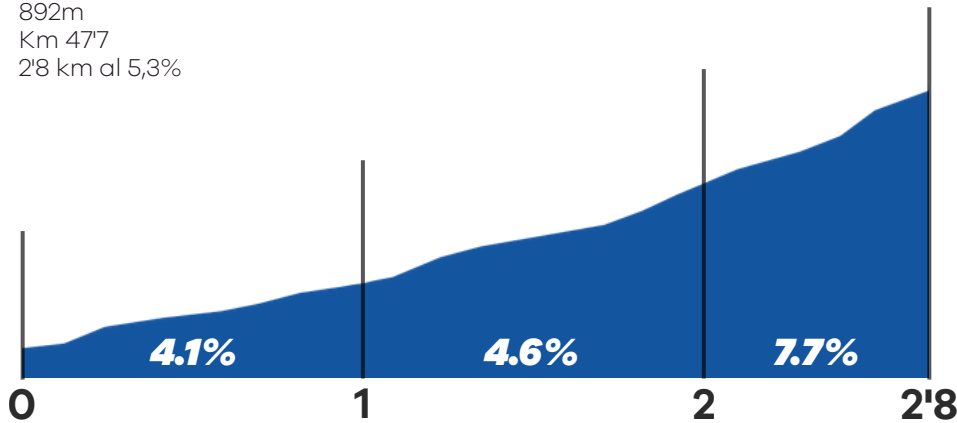
Parcial	Total	a meta			HORARIO PREVISTO			
					36	38	40	
0,0	-5,7		SALIDA NEUTRALIZADA Avinguda del País Valencià			13:00	13:00	13:00
0,2	-5,5		Giro derecha por Calle Trinquet			13:00	13:00	13:00
0,4	-5,1		Giro derecha por CV-754			13:00	13:00	13:00
4,8	-0,3		<b>GORGA</b>			13:10	13:10	13:10
0,2	-0,1		Rotonda sigue recto por CV-710 dirección Millena			13:11	13:11	13:11
0,0	0	152,4	<b>KILOMETRO 0 - CV-710</b>		CV-710	13:11	13:11	13:11
1,4	1,4	151,0	Rotonda sigue recto por CV-710		CV-710	13:13	13:13	13:13
1,4	2,8	149,6	Cruce giro izquierda por CV-706 dirección Cocentaina		CV-710	13:15	13:15	13:15
4,5	7,3	145,1	Cruce giro derecha por CV-790 dirección Cocentaina		CV-790	13:23	13:22	13:21
1,5	8,8	143,6	Rotonda sigue recto por CV-790		CV-790	13:25	13:24	13:24
0,7	9,5	142,9	Rotonda sigue recto por CV-790 (bajo N-340)		CV-790	13:26	13:26	13:25
0,3	9,8	142,6	Rotonda sigue recto		CV-790	13:27	13:26	13:25
0,3	10,1	142,3	Cocentaina - <b>SPRINT ESPECIAL</b>		Casco Urbano	13:27	13:26	13:26
0,1	10,2	142,2	Rotonda sigue recto por Av. del País Valencià		Casco Urbano	13:28	13:27	13:26
0,3	10,5	141,9	Rotonda sigue recto		Casco Urbano	13:28	13:27	13:26
0,4	10,9	141,5	Rotonda sigue recto por Av. de Xàtiva		Casco Urbano	13:29	13:28	13:27
0,6	11,5	140,9	Rotonda sigue recto por dirección N-340		Casco Urbano	13:30	13:29	13:28
0,5	12,0	140,4	Sigue por N-340		N-340	13:31	13:29	13:29
2,9	14,9	137,5	Desvío derecha dirección Muro de Alcoy		N-340	13:35	13:34	13:33
0,1	15,0	137,4	Rotonda giro izquierda por CV-700 dirección Agres		Casco Urbano	13:36	13:34	13:33
15,4	30,4	122,0	Cruce giro izquierda por CV-81 dirección Bocairent		CV-81	14:01	13:59	13:56
2,0	32,4	120,0	Rotonda sigue recto		CV-81	14:05	14:02	13:59
0,7	33,1	119,3	Rotonda sigue recto		CV-81	14:06	14:03	14:00
1,0	34,1	118,3	Rotonda sigue recto		CV-81	14:07	14:04	14:02
5,3	39,4	113,0	Desvío derecha dirección Bañeres de Mariola		CV-81	14:16	14:13	14:10
0,1	39,5	112,9	Rotonda giro izquierda por CV-795 dirección Bañeres de Mariola			14:16	14:13	14:10
0,4	39,9	112,5	Rotonda sigue recto		CV-795	14:17	14:14	14:10
0,6	40,5	111,9	Rotonda sigue recto		CV-795	14:18	14:14	14:11
1,8	41,3	111,1	Rotonda sigue recto		CV-795	14:19	14:16	14:12
0,5	41,8	110,6	Rotonda sigue por CV-795		CV-795	14:20	14:17	14:13
0,8	42,6	109,8	Bañeres de Mariola - Rotonda sigue recto		CV-795	14:22	14:18	14:14
2,3	44,9	107,5	<b>Comienza Puerto</b>		CV-795	14:25	14:21	14:18
2,8	47,7	104,7	<b>PM Bañeres de Mariola (3ª Cat)</b>		CV-795	14:30	14:26	14:22
0,4	48,1	104,3	<b>INICIO AVITUALLAMIENTO</b>		CV-795	14:31	14:26	14:23
1,0	49,1	103,3	<b>FIN AVITUALLAMIENTO</b>		CV-795	14:32	14:28	14:24
0,0	49,1	103,3	<b>INICIO ZONA RESIDUOS</b>		CV-795	14:32	14:28	14:24
0,5	49,6	102,8	<b>FIN ZONA RESIDUOS</b>		CV-795	14:33	14:29	14:25
2,2	51,8	100,6	Cruce giro derecha por CV-801 dirección Ibi		CV-795	14:37	14:32	14:28
0,6	52,4	100,0	<b>Comienza Puerto</b>		CV-801	14:38	14:33	14:29
3,2	55,6	96,8	<b>PM Ermita de Polop (3ª Cat)</b>		CV-801	14:43	14:38	14:34
0,5	56,1	96,3	Cruce sigue recto dirección Ibi		CV-801	14:44	14:39	14:35
5,0	61,1	91,3	Cruce giro izquierda por Carrer de les Eres		CV-801	14:52	14:47	14:42
0,1	61,2	91,2	Ibi - <b>SPRINT ESPECIAL</b>		Casco Urbano	14:53	14:47	14:42
0,3	61,5	90,9	Rotonda sigue recto por CV-806		Casco Urbano	14:53	14:48	14:43
1,9	63,4	89,0	Rotonda sigue recto por Vía de Servicio CV-806 (lado izquierdo)		CV-806	14:56	14:51	14:46
6,7	70,1	82,3	Rotonda sigue recto por N-340 dirección Alcoy		N-340	15:07	15:01	14:56

3,8	73,9	78,5	Cruce giro derecha por CV-785 dirección Benifallim		N-340	15:14	15:07	15:01
0,1	74,0	78,4	<b>Comienza Puerto</b>		CV-785	15:14	15:07	15:02
0,5	74,5	77,9	Cruce giro izquierda por CV-788		CV-785	15:15	15:08	15:02
1,9	76,4	76,0	<b>PM La Serreta (3ª Cat)</b>		CV-788	15:18	15:11	15:05
4,1	80,5	71,9	Cruce giro derecha dirección Benilloba por CV-70		CV-70	15:25	15:18	15:11
2,4	82,9	69,5	Benilloba - <b>INICIO AVITUALLAMIENTO</b>		CV-70	15:29	15:21	15:15
0,8	83,7	68,7	<b>FIN AVITUALLAMIENTO</b>		CV-70	15:30	15:23	15:16
0,0	83,7	68,7	<b>INICIO ZONA RESIDUOS</b>		CV-70	15:30	15:23	15:16
0,2	83,9	68,5	<b>FIN ZONA RESIDUOS</b>		CV-70	15:30	15:23	15:16
0,0	83,9	68,5	Cruce giro derecha por Camí de Benilloba		Camino Rural	15:30	15:23	15:16
1,6	85,5	66,9	<b>¡PELIGRO! Estrechamiento</b>		Camino Rural	15:33	15:26	15:19
1,2	86,7	65,7	Cruce giro izquierda sigue por CV-785		CV-785	15:35	15:27	15:21
0,8	87,5	64,9	Penaguila - Cruce giro izquierda por CV-781 dirección Alcoleja		CV-785	15:36	15:29	15:22
2,6	90,1	62,3	Alcoleja - Cruce giro izquierda por CV-770 dirección Benasau		CV-770	15:41	15:33	15:26
1,7	91,8	60,6	Benasau - Cruce giro izquierda por CV-70 dirección Benasau		CV-70	15:44	15:35	15:28
3,6	95,4	57,0	Cruce giro izquierda por CV-710 dirección Gorga		CV-70	15:50	15:41	15:34
4,2	99,6	52,8	Gorga - Rotonda giro derecha por CV-754 - Entrada circuito final		CV-710	15:57	15:48	15:40
4,7	104,3	48,1	Quatretondeta - Paso por meta 1/2 Vueltas		CV-754	16:04	15:55	15:47
5,7	110,0	42,4	Fageca - Cruce giro izquierda dirección Benimassot por CV-720		CV-720	16:14	16:04	15:56
13,6	123,6	28,8	Rotonda giro izquierda por CV-754 dirección Quatretondeta		CV-710	16:37	16:26	16:16
3,9	127,5	24,9	<b>INICIO AVITUALLAMIENTO</b>		CV-754	16:43	16:32	16:22
0,8	128,3	24,1	Quatretondeta - Paso por meta 2/2 Vueltas		CV-754	16:44	16:33	16:23
0,2	128,5	23,9	<b>FIN AVITUALLAMIENTO</b>		CV-754	16:45	16:33	16:23
0,0	128,5	23,9	<b>INICIO ZONA RESIDUOS</b>		CV-754	16:45	16:33	16:23
0,3	128,8	23,6	<b>FIN ZONA RESIDUOS</b>		CV-754	16:45	16:34	16:24
5,3	134,1	18,3	Fageca - Cruce giro izquierda dirección Benimassot por CV-720		CV-720	16:54	16:42	16:32
13,5	147,6	4,8	Rotonda giro izquierda por CV-754 dirección Quatretondeta		CV-710	17:17	17:04	16:52
0,6	148,2	4,2	<b>¡PELIGRO! Puente Estrecho</b>		CV-754	17:18	17:05	16:53
1,6	149,8	2,6	<b>¡PELIGRO! Puente Estrecho</b>		CV-754	17:20	17:07	16:55
0,7	150,5	1,9	<b>¡PELIGRO! Puente Estrecho</b>		CV-754	17:21	17:08	16:56
1,8	152,3	0,1	Giro izquierda dirección Avda del País Valencià - Desvío Coches		CV-754	17:24	17:11	16:59
<b>0,1</b>	<b>152,4</b>	<b>0,0</b>	<b>META - Avda del País Valencià</b>		<b>CV-754</b>	<b>17:25</b>	<b>17:11</b>	<b>16:59</b>

## ALTIMETRÍA

### PORT DE BANYERES DE MARIOLA 3ª CAT

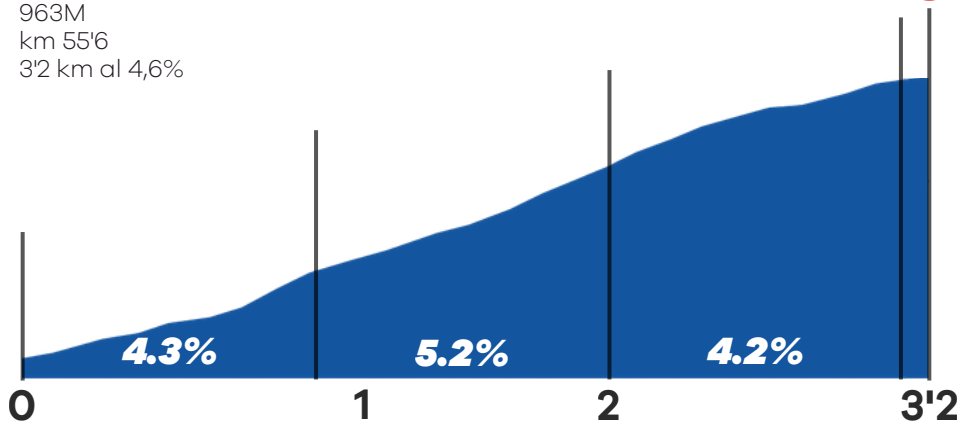
892m  
Km 47'7  
2'8 km al 5,3%



## ALTIMETRÍA

### PORT DE LA ERMITA DE POLOP 3ª CAT

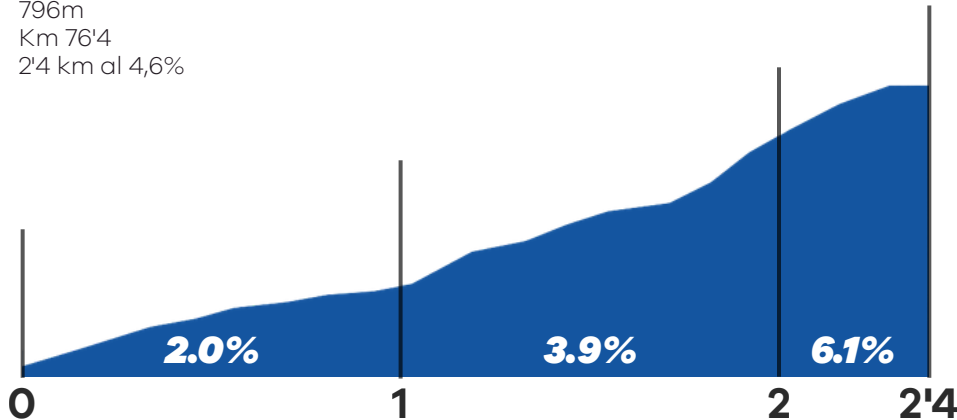
963M  
km 55'6  
3'2 km al 4,6%



## ALTIMETRÍA

### PORT DE LA SERRETA 3ª CAT

796m  
Km 76'4  
2'4 km al 4,6%





# ETAPA 3



## FECHA

Domingo, 24 de Mayo

## ETAPA

Muro d'Alcoi >  
Muro d'Alcoi

## DISTANCIA

136,4 Km

## ALTIMETRÍA

2.428 m D+

## DIFICULTAD

★★★★☆

## GPX ETAPA

## HORARIOS

### Oficina Permanente

8.30h Muro d'Alcoi / Oficina de Turismo - Plaza del Matzem

### Llamada corredores

9.55h Muro d'Alcoi - Plaza del Matzem

### Salida Oficial

10.00h Muro d'Alcoi - Plaza del Matzem

### Salida Real (Km0)

10.04h CV-705

### Meta

Desde las 13:30h/ Muro d'Alcoi - Plaza del Matzem

### Sprints Intermedios

Beniarrés (km 6'9), Quatretondeta (km 107'2)

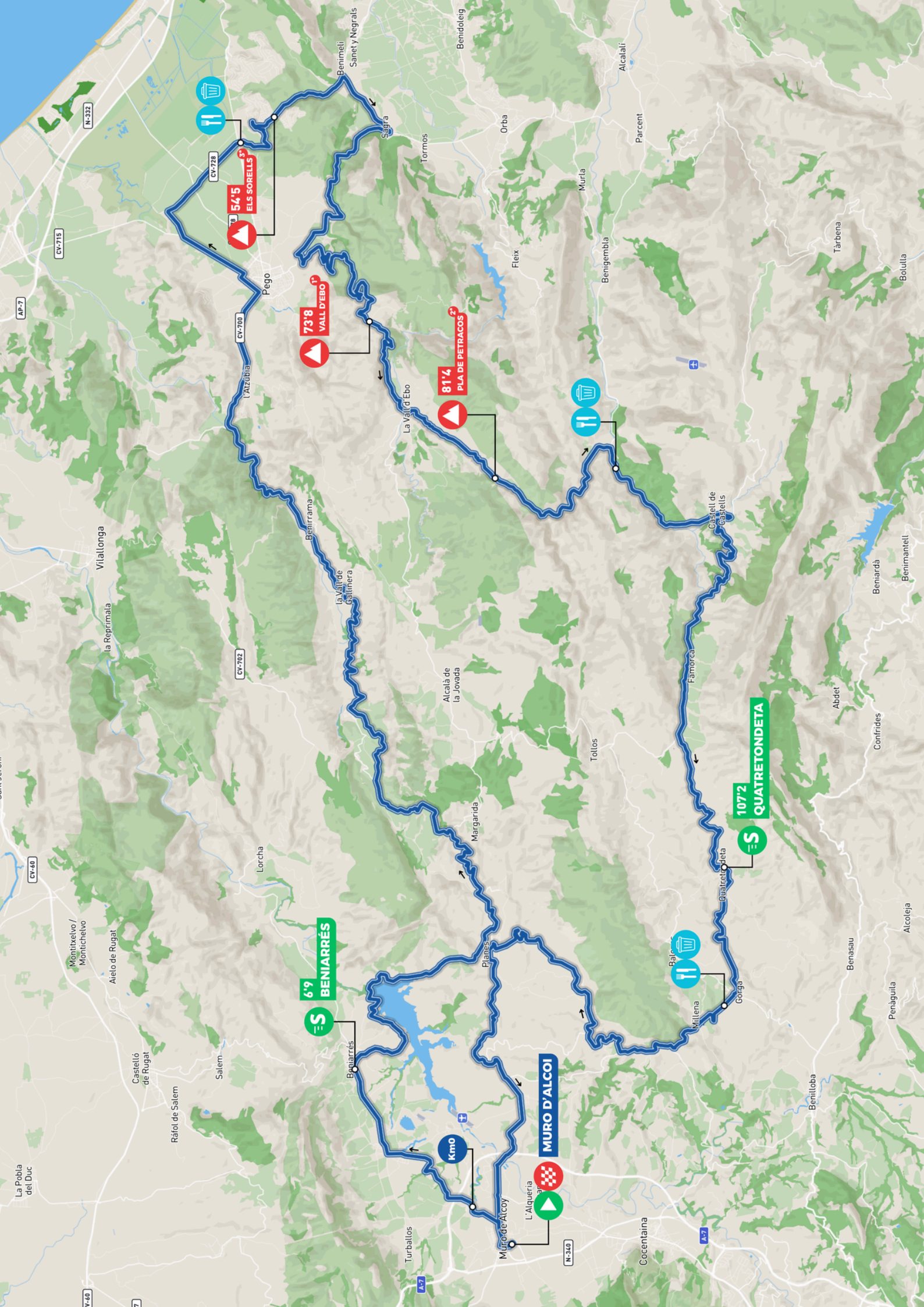
### Premios de montaña

Els Sorells (3a Cat, km 54'5), Vall d'Ebo (2a Cat, km 73,8), Pla de Petracos (2a Cat, (km 81'4)

### Ceremonia Protocolaria

13:45h Muro d'Alcoi - Plaza del Matzem





**619 BENIARRÉS**

**MURO D'ALCOI**

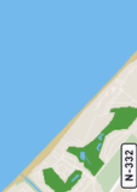
**1072 QUATRETONDETA**

**54'5 ELS SORELLS**

**738 VALL D'ÉBO**

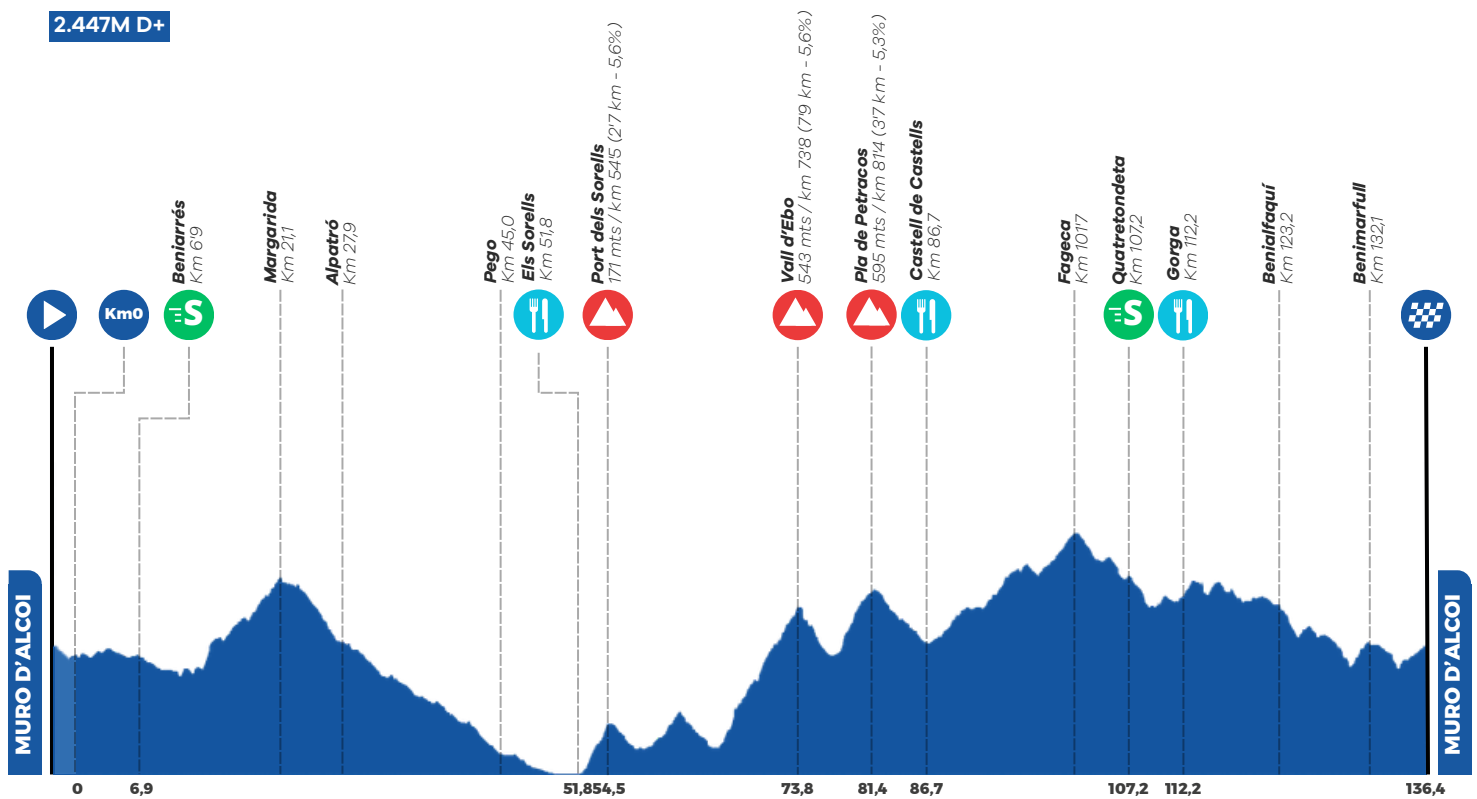
**81'4 PILA DE PETRACOS**

**Km0**

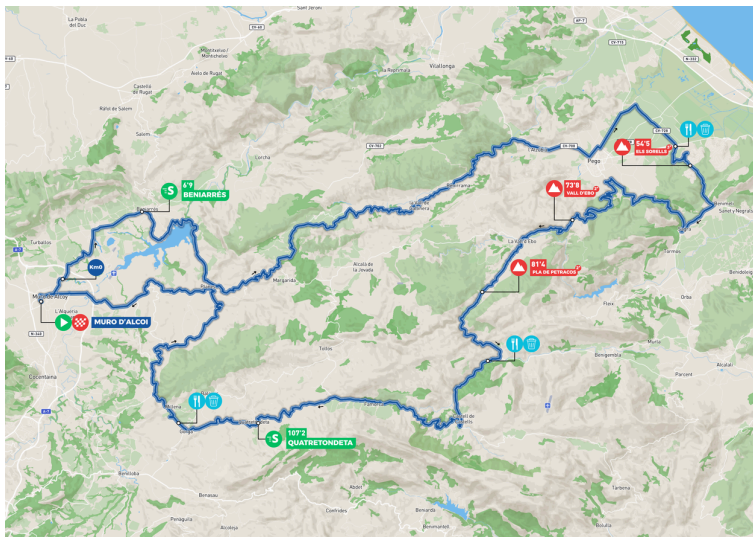


# PERFIL ALTIMETRÍA

2.447M D+



## PLANO GENERAL RECORRIDO



## PREMIO MONTAÑA

### Port dels Sorells

171 mts / km 54'5 (2'7 km - 5,6%) / 3a Cat

### Vall d'Ebo

543 mts / km 73'8 (7'9 km - 5,6%) / 1ª Cat

### Pla de Petracos

595 mts / km 81'4 (3'7 km - 5,3%) / 3ª Cat

## SPRINT INTERMEDIO

### BENIARRES

km 6'9

### QUATRETONDETA

km 107'2

## AVITUALLAMIENTO / ECO

### ELS SORELLS

km 51,8



### CASTELL DE CASTELLS

km 86,7

### GORGA

Km 112,2

Parcial	Total	a meta			HORARIO PREVISTO			
					36	38	40	
0,0	-1,1		SALIDA NEUTRALIZADA - Plaza Matzem			10:00	10:00	10:00
0,2	-0,9		Giro izquierda por CV-700			10:00	10:00	10:00
0,0	-0,9		Giro derecha por Camí Vell de Setla dirección Setla			10:00	10:00	10:00
0,0	0,0	136,4	KILOMETRO 0 - Salida Lanzada	<small>Km0</small>	CV-705	10:02	10:02	10:02
0,5	0,5	135,9	Rotonda sigue recto por CV-705		CV-705	10:02	10:02	10:02
2,9	3,4	133,0	Rotonda sigue recto por CV-705		CV-705	10:07	10:07	10:07
3,5	6,9	129,5	Beniarrés - <b>Meta Volante</b>		CV-705	10:13	10:12	10:12
0,1	7,0	129,4	Cruce giro derecha por CV-711 dirección Planes		CV-705	10:13	10:13	10:12
9,3	16,3	120,1	Planes - Cruce giro izquierda por CV-700		CV-700	10:29	10:27	10:26
28,7	45,0	91,4	Pego - Rotonda giro izquierda por Av. Alcalde Fernando Alemany		Casco Urbano	11:17	11:13	11:09
0,7	45,7	90,7	Cruce giro derecha por Av. Joan Carles I		Casco Urbano	11:18	11:14	11:10
0,1	45,8	90,6	Rotonda giro izquierda por Av. Oliva dirección CV-715		Casco Urbano	11:18	11:14	11:10
0,2	46,0	90,4	Rotonda sigue recto por CV-715		CV-715	11:18	11:14	11:11
1,9	47,9	88,5	Cruce giro derecha por CV-728		CV-715	11:21	11:17	11:13
1,1	49,0	87,4	<b>INICIO AVITUALLAMIENTO</b>		CV-728	11:23	11:19	11:15
0,9	49,9	86,5	Cruce sigue recto por CV-728		CV-728	11:25	11:20	11:16
0,5	50,4	86,0	Cruce sigue recto por CV-728		CV-728	11:26	11:21	11:17
1,3	51,7	84,7	Cruce sigue recto por CV-728		CV-728	11:28	11:23	11:19
0,1	51,8	84,6	<b>Comienza Puerto</b>		CV-728	11:28	11:23	11:19
2,2	54,0	82,4	<b>FIN AVITUALLAMIENTO</b>		CV-728	11:32	11:27	11:23
0,5	54,5	81,9	<b>PM Els Sorells (3ª Cat)</b>		CV-728	11:32	11:28	11:23
0,0	54,5	81,9	<b>INICIO ZONA RESIDUOS</b>		CV-728	11:32	11:28	11:23
0,5	55,0	81,4	<b>FIN ZONA DE RESIDUOS</b>		CV-728	11:33	11:28	11:24
1,7	56,7	79,7	Rotonda sigue recto por CV-728		CV-728	11:36	11:31	11:27
0,5	57,2	79,2	Rotonda giro derecha por CV-729		CV-729	11:37	11:32	11:27
2,1	59,3	77,1	Sagra - Cruce giro derecha por CV-729 dirección CV-715		Casco Urbano	11:40	11:35	11:30
2,7	59,4	77,0	Cruce giro derecha por CV-715 dirección Pego		Casco Urbano	11:41	11:35	11:31
6,3	65,7	70,7	Cruce giro izquierda por CV-715 dirección Vall d'Ebo		CV-715	11:51	11:45	11:40
0,0	65,7	70,7	<b>Comienza Puerto</b>		CV-712	11:51	11:45	11:40
8,1	73,8	62,6	<b>PM Vall d'Ebo (1ª Cat)</b>		CV-712	12:05	11:58	11:52
3,3	77,1	59,3	Cruce giro derecha sigue por CV-712		CV-712	12:10	12:03	11:57
0,4	77,5	58,9	Cruce giro izquierda por Camí de Petracos		CV-712	12:11	12:04	11:58
0,2	77,7	58,7	<b>Comienza Puerto</b>		Camino	12:11	12:04	11:58
3,7	81,4	55,0	<b>PM Pla de Petracos (2ª)</b>		Camino	12:17	12:10	12:04
5,5	86,9	49,5	Cruce giro derecha por CV-720 dirección Castell de Castells		CV-720	12:26	12:19	12:12
-0,2	86,7	49,7	<b>INICIO AVITUALLAMIENTO</b>		CV-720	12:26	12:18	12:12
3,2	89,9	46,5	<b>FIN AVITUALLAMIENTO</b>		CV-720	12:31	12:23	12:16
0,0	89,9	46,5	<b>INICIO ZONA RESIDUOS</b>		CV-720	12:31	12:23	12:16
0,5	90,4	46,0	<b>FIN ZONA DE RESIDUOS</b>		CV-720	12:32	12:24	12:17
11,3	101,7	34,7	Cruce giro izquierda por CV-754 dirección Quatretondeta		CV-720	12:51	12:42	12:34
5,5	107,2	29,2	Quatretondeta - <b>Meta Volante</b>		CV-754	13:00	12:51	12:42
4,9	112,1	24,3	Gorga - Rotonda sigue recto por CV-710		CV-710	13:08	12:59	12:50
0,1	112,2	24,2	<b>INICIO AVITUALLAMIENTO</b>		CV-710	13:09	12:59	12:50

1,4	113,6	22,8	<b>FIN AVITUALLAMIENTO</b>		CV-710	13:11	13:01	12:52
0,0	113,6	22,8	<b>INICIO ZONA RESIDUOS</b>		CV-710	13:11	13:01	12:52
0,2	113,8	22,6	Millena - Rotonda sigue recto por CV-710		CV-710	13:11	13:01	12:52
0,2	114,0	22,4	<b>FIN ZONA DE RESIDUOS</b>		CV-710	13:12	13:02	12:53
3,0	117,0	19,4	Cruce sigue recto por CV-710		CV-710	13:17	13:06	12:57
2,3	119,3	17,1	Cruce sigue recto por CV-708		CV-708	13:20	13:10	13:00
1,5	120,8	15,6	Benialfaquí - Cruce giro izquierda sigue por CV-708		CV-708	13:23	13:12	13:03
5,0	125,8	10,6	Rotonda giro izquierda por CV-700 dirección Benimarfull		CV-700	13:31	13:20	13:10
5,6	131,4	5,0	Rotonda sigue recto por CV-700		CV-700	13:41	13:29	13:19
2,5	133,9	2,5	Rotonda sigue recto		CV-700	13:45	13:33	13:22
0,3	134,2	2,2	Rotonda sigue recrto		CV-700	13:45	13:33	13:23
0,4	134,6	1,8	Rotonda sigue recto por CV-700 dirección Muro de Alcoy		CV-700	13:46	13:34	13:23
0,9	135,5	0,9	Rotonda sigue recto por CV-700		CV-700	13:47	13:35	13:25
0,5	136,0	0,4	<b>PRECAUCIÓN - ¡Isleta Central!</b>		CV-700	13:48	13:36	13:26
0,2	136,2	0,2	<b>PRECAUCIÓN - ¡Bolardos!</b>		CV-700	13:49	13:37	13:26
0,0	136,2	0,2	Cruce giro izquierda por C/San Francisco de Borj		CV-700	13:49	13:37	13:26
0,0	136,2	0,2	<b>PRECAUCIÓN - ¡Estrechamiento!</b>		Casco Urbano	13:49	13:37	13:26
<b>0,2</b>	<b>136,4</b>	<b>0,0</b>	<b>META - Plaza Matzem</b>		Casco Urbano	<b>13:49</b>	<b>13:37</b>	<b>13:26</b>

